

MIEJSKOWY PLAN ZAGOSPODAROWANIA PRZESTRZENNEGO DLA CZĘŚCI OBRĘBÓW EWIDENCYJNYCH BRANICA, FRANCISZKOWO, KRUPOCIN, GMINA BUKOWIEC

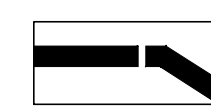
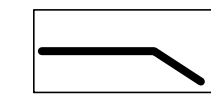
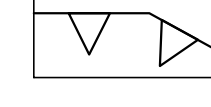
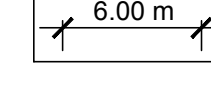



ZAŁĄCZNIK NR 1
DO UCHWAŁY NR.....
RADY GMINY BUKOWIEC
Z DNIA.....f.

ORGAN SPORZĄDZAJĄCY:
WÓJT GMINY BUKOWIEC












RYSUNEK PLANU SKALA 1:2000
0 20 40 60 80 100 120 140 160 180 200 m

ARKUSZ 1

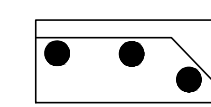
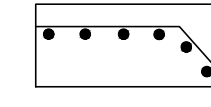

LEGENDA OZNACZENIA OBOWIĄZUJĄCE

-  GRANICA OBSZARU OBJĘTEGO PLANEM
-  LINIE ROZGRANICZAJĄCE TERENY O RÓŻNYM PRZEZNACZENIU LUB RÓŻNYCH ZASADACH ZAGOSPODAROWANIA
-  MAKSYMALNE NIEPRZEKRACZALNE LINIE ZABUDOWY
-  WYMIARY
-  STREFA KONTROLOWANA ISTNIEJĄCEGO GAZOCIĄGU WYSOKIEGO CIŚNIENIA DN 150 MOP 5,0 MPa
-  STREFA KONTROLOWANA PROJEKTOWANEGO GAZOCIĄGU WYSOKIEGO CIŚNIENIA DN300 MOP 6,3 MPa
-  PAS TECHNOLOGICZNY LINII ELEKTROENERGETYCZNEJ ŚREDNIEGO NAPIĘCIA 15 KV



SYMBOLE IDENTYFIKUJĄCE TERENY O RÓŻNYM PRZEZNACZENIU LUB RÓŻNYCH ZASADACH ZAGOSPODAROWANIA

-  MN TERENY ZABUDOWY MIESZKANIOWEJ JEDNORODZINNEJ
-  UO/US TERENY USŁUG OŚWIATY, KULTURY I SPORTU
-  R TERENY ROLNICZE
-  RM TERENY ZABUDOWY ZAGRODOWEJ
-  US TERENY SPORTU I REKREACJI
-  ZL LASY
-  ZN TERENY ZIELENI OBJĘTE FORMAMI OCHRONY PRZYRODY – UŻYTKI EKOLOGICZNE
-  ZP/ZC TERENY ZIELENI URZĄDZONEJ – CMENTARZ NIECZYNNY
-  KDL TERENY KOMUNIKACJI - DROGA PUBLICZNA KLASY LOKALNEJ
-  KDD TERENY KOMUNIKACJI - DROGA PUBLICZNA KLASY DOJAZDOWEJ
-  KDW TERENY KOMUNIKACJI - DROGA WEWNĘTRZNA

OZNACZENIA WYNIKAJĄCE Z PRZEPISÓW ODRĘBNYCH

-  STREFA "B" OCHRONY KONSERWATORSKIEJ
-  STREFA "W" OCHRONY ARCHEOLOGICZNEJ
-  OBIEKTY UJĘTE W WOJEWÓDZKIEJ EWIDENCJI ZABYTKÓW

OZNACZENIA INFORMACYJNE

-  ISTNIEJĄCY GAZOCIĄG DN 150 MOP 5,0 MPa
-  PROJEKTOWANY GAZOCIĄG DN300 MOP 6,3 MPa

STUDIUM UWARUNKOWAŃ I KIERUNKÓW ZAGOSPODAROWANIA PRZESTRZENNEGO
GMINY BUKOWIEC-UCHWAŁA NR XXII / 141 / 12 RADY GMINY BUKOWIEC
Z DNIA 30 PAŹDZIERNIKA 2012 R.
skala 1 : 25 000

 GRANICA UCHWALENIA PLANU

