








Bukowiec, dnia 08.07.2019 r.

**Maciej Wojnowski**  
ul. Gen. Wł. Sikorskiego 1/17c  
86-100 Świecie


Niniejszym uzgadniam przedstawiony projekt budowy (plan sytuacyjny) drogi gminnej w miejscowości Bukowiec stanowiącej połączenie drogi gminnej nr 030948C z drogą powiatową 1281C







**WÓJT**  
*mgr Adam Licznarski*


## LEGENDA:

	Nawierzchnia jezdni z betonowej kostki brukowej (szara)
	Przełożenie istn. nawierzchni z betonowej kostki brukowej wraz z regulacją podbudowy
	Nawierzchnia chodnika z betonowej kostki brukowej (szara)
	Nawierzchnia zatoki przystankowej z betonowej kostki brukowej (kolor)
	Nawierzchnia miejsc postojowych z betonowej kostki brukowej (kolor)
	Pobocze z kruszywa łamanego stabilizowanego mechanicznie
	Zieleń


	Projektowany krawężnik betonowy 15x30 cm
	Projektowany krawężnik betonowy najazdowy 15x22 cm
	Projektowany krawężnik betonowy 12x25 cm
	Projektowane obrzeże betonowe 8x30 cm
	Projektowane krawędzie pobocza
	Projektowana rura ochronna (sieć wodociągowa)
	Projektowana rura ochronna dwudzielna (sieć telekomunikacyjny)
	Projektowana rura ochronna dwudzielna (sieć elektroenergetyczna)
	Drzewa do wycinki
	Projektowana oś

	Istniejąca sieć telekomunikacyjna (napowietrzna)
	Istniejąca sieć elektroenergetyczna
	Istniejąca sieć wodociągowa
	Istniejąca sieć kanalizacji deszczowej
	Istniejąca sieć ciepłownicza

	Działka po podziale
	Działka objęta inwestycją
	Działka czasowo zajęta
	Linia czasowego zajęcia działki
	Linia rozgraniczająca teren inwestycji pokrywa się z linią podziału działek
	Granica działki

Jednostka projektowa:  <b>M STUDIO</b> Maciej Wojnowski ul. Gen. Władysława Sikorskiego 1/17c 86-100 Świecie	Zamawiający: <b>Gmina Bukowiec</b> ul. Dr Fl. Ceynowy 14 86-122 Bukowiec
--	---

Stadium: <b>Projekt Budowlano-Wykonawczy</b>
Temat: Budowa drogi gminnej w m. Bukowiec stanowiącej połączenie drogi gminnej nr 030948C z drogą powiatową 1281C
Branża: DROGOWA
Tytuł rysunku: Legenda do planu sytuacyjnego

ZESPÓŁ PROJEKTOWY			
Funkcja	Imię i Nazwisko	Numer uprawnień	Podpis
PROJEKTANT branża drogowa	mgr inż. Maciej Wojnowski	KUP/0118/PWOD/11	
data <b>06.2019</b>	nr rys. <b>2.</b>	faza <b>PB-W</b>	Tom <b>-</b>

