




ZALĄCZNIK 6

Mapa lokalizacyjna - lokalizacja terenu robót geologicznych na tle archiwalnych otworów hydrogeologicznych, 1 : 50 000


Objaśnienia:

-  projektowany otwór studzienny
-  archiwalne otwory hydrogeologiczne
-  linia przekroju hydrogeologicznego

Temat : Projekt robót geologicznych na wykonanie otworu rozpoznawczo – eksploatacyjnego / otw. nr 1 / dla potrzeb Gospodarstwa Rolnego Szymona Ruszkowskiego w miejscowości KRUPOCIN /dz. nr 309/3 / gm. Bukowiec , pow. świecki

Opracowała:

mgr Ewa Piekarska
lipiec 2016 rok



345.1
88
86
84
Świecie 16,5 km
Płzys